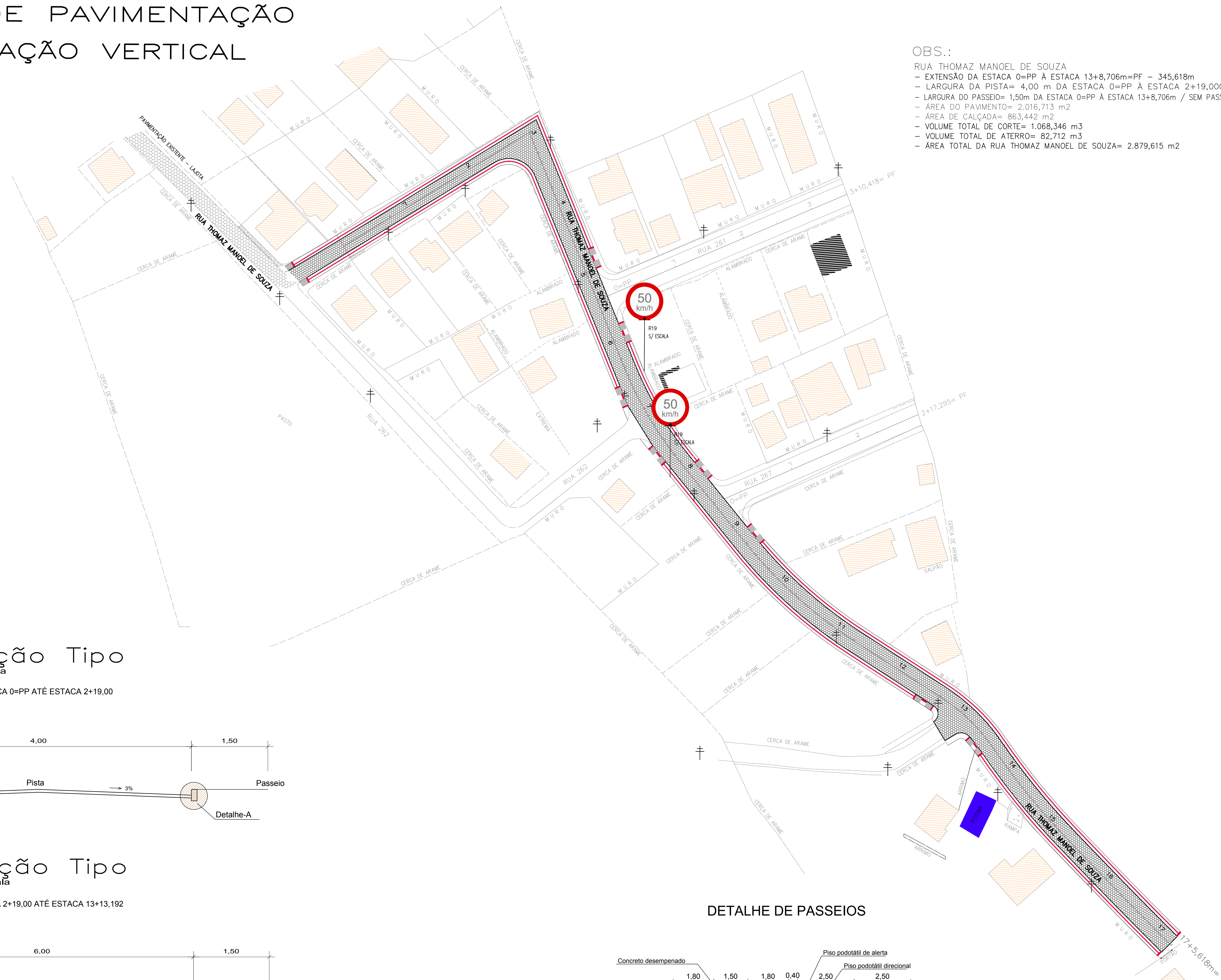


# PROJETO DE PAVIMENTAÇÃO E SINALIZAÇÃO VERTICAL



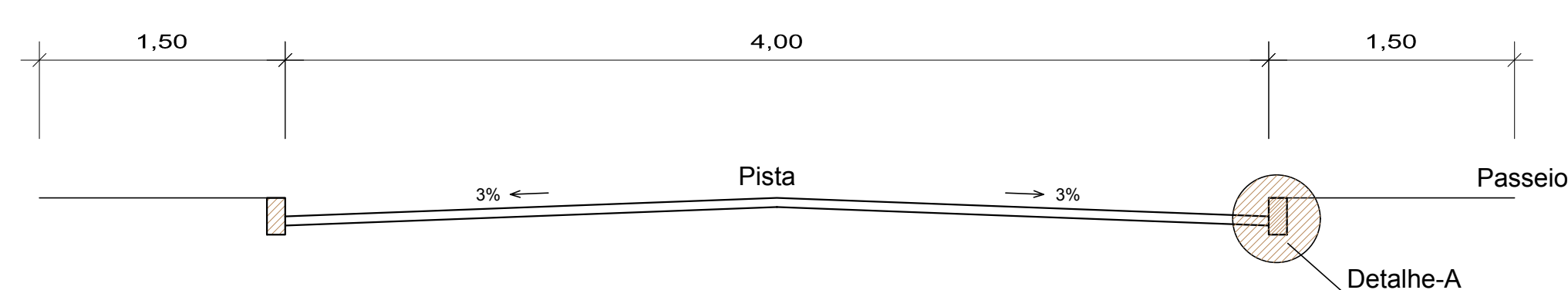
OBS.:

- RUA THOMAZ MANOEL DE SOUZA
- EXTENSÃO DA ESTACA 0=PP À ESTACA 13+8,706m=PF - 345,618m
- LARGURA DA PISTA= 4,00 m DA ESTACA 0=PP À ESTACA 2+19,000m / 6,00 m DA ESTACA 2+19,000m À 17+5,618m= PF - 345,618m
- LARGURA DO PASSEIO= 1,50m DA ESTACA 0=PP À ESTACA 13+8,706m / SEM PASSEIO DA ESTACA LADO ESQUERDO 13+13,192m À ESTACA 17+5,618m= PF - 345,618m
- ÁREA DO PAVIMENTO= 2.016,713 m<sup>2</sup>
- ÁREA DE CALÇADA= 863,442 m<sup>2</sup>
- VOLUME TOTAL DE CORTE= 1.068,346 m<sup>3</sup>
- VOLUME TOTAL DE ATERRO= 82,712 m<sup>3</sup>
- ÁREA TOTAL DA RUA THOMAZ MANOEL DE SOUZA= 2.879,615 m<sup>2</sup>

LEGENDA	
	CERCA
	ALAMBRADO
	MURO
	CONSTRUÇÕES
	SINALIZAÇÃO VERTICAL PARA OBRIGATORIA R-1
	SINALIZAÇÃO VERTICAL LIMITE DE VELOCIDADE R-19

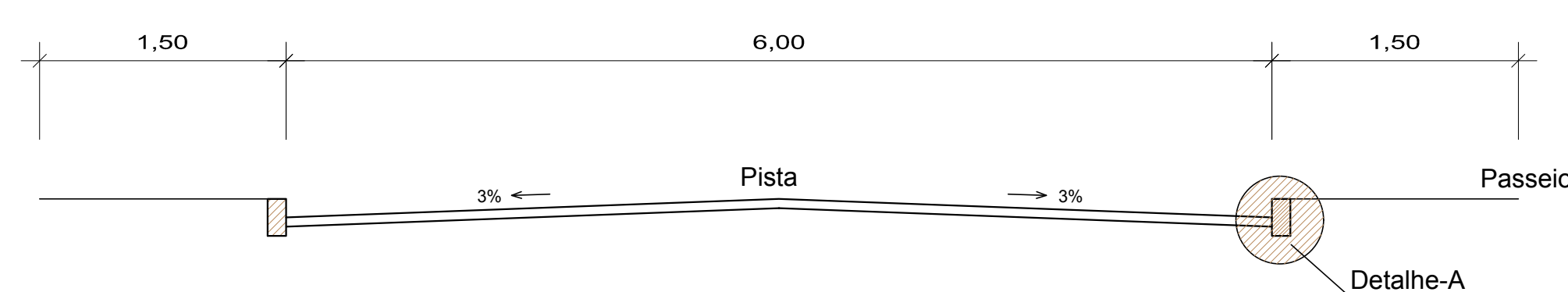
## Seção Tipo S/ Escala

ESTACA 0=PP ATÉ ESTACA 2+19,00



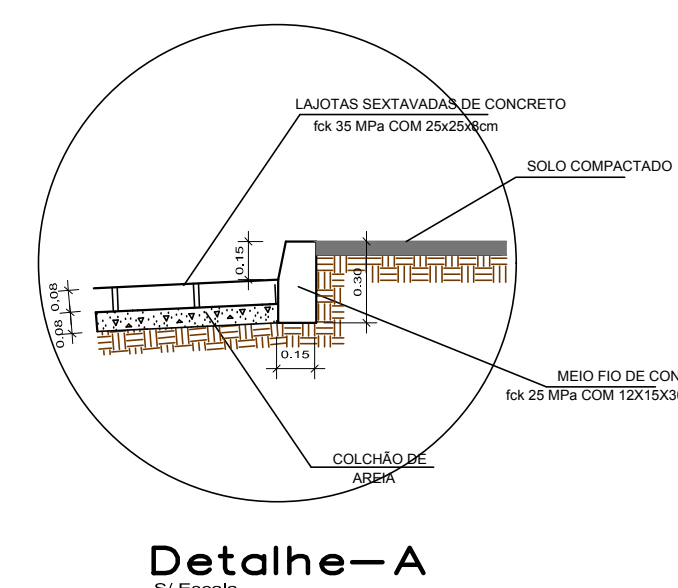
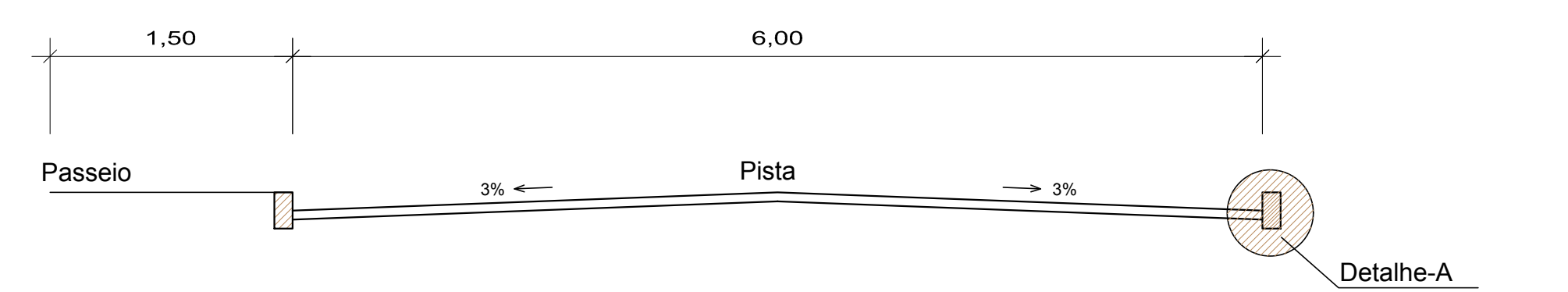
## Seção Tipo S/ Escala

ESTACA 2+19,00 ATÉ ESTACA 13+13,192

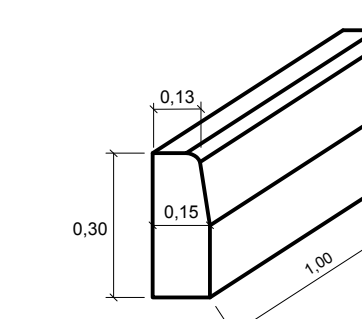


## Seção Tipo S/ Escala

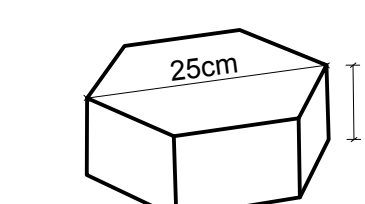
ESTACA 13+13,192 ATÉ ESTACA 17+5,618



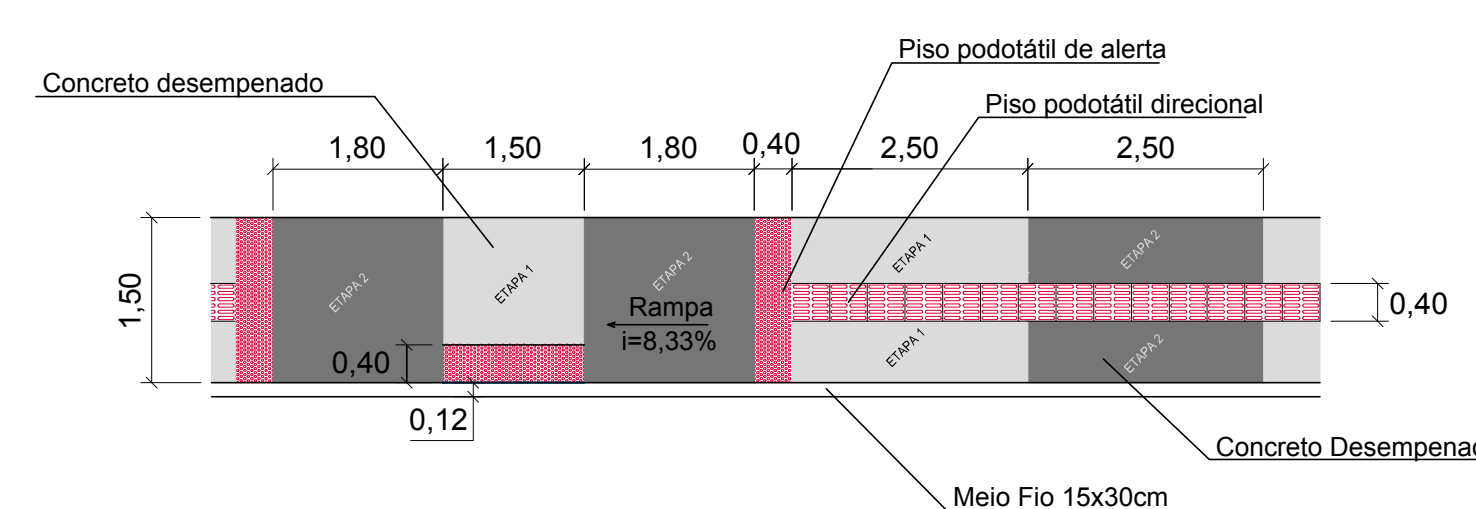
DIMENSÕES DO MEIO-FIO



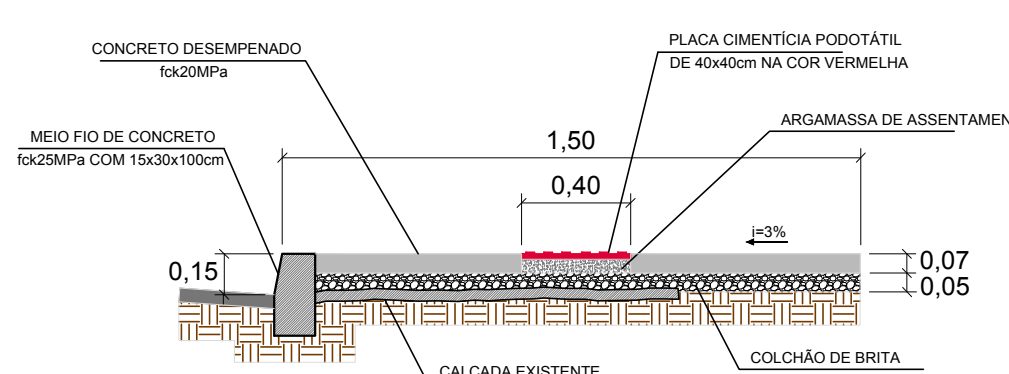
DIMENSÕES DA LAJOTA SEXTAVADA



## DETALHE DE PASSEIOS




## SEÇÃO DE PASSEIO NORMAL



## PAVIMENTAÇÃO E SINALIZAÇÃO

MUNICÍPIO	GOVERNADOR CELSO RAMOS - SC		
OBRA	RUA THOMAZ MANOEL DE SOUZA	CONTEÚDO	PROJETO DE PAVIMENTAÇÃO EM LAJOTAS PROJETO DE SINALIZAÇÃO VERTICAL
PROJETO	CRISTIANE FREITAS Engª Civil - CREA/SC 109.760-3	EXECUÇÃO	
DESENHO	Granfpolis	ESCALA	1/500
DATA	MAI/2017	ÁREA	m <sup>2</sup>
PRANCHA	Única		



ASSOCIAÇÃO DOS MUNICÍPIOS DA REGIÃO DA GRANDE FLORIANÓPOLIS "GRANFPOLIS" ASSESSORIA DE ENGENHARIA E ARQUITETURA