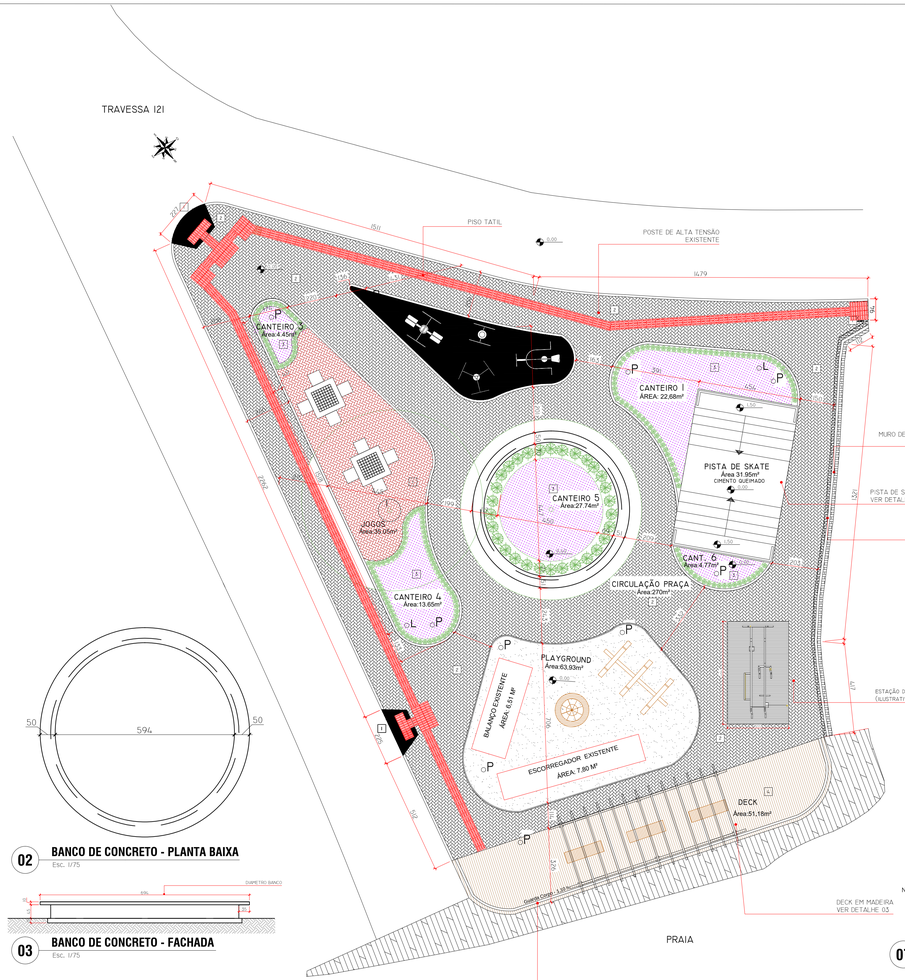

01 IMPLANTAÇÃO
Esc. 1/100

02 BANCO DE CONCRETO - PLANTA BAIXA
Esc. 1/75

03 BANCO DE CONCRETO - FACHADA
Esc. 1/75

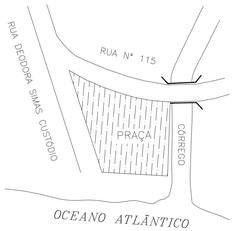

04 SITUAÇÃO
SEM ESCALA

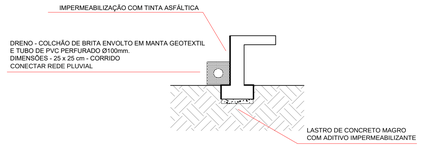

05 BANCO DE CONCRETO - CORTE
Esc. 1/25

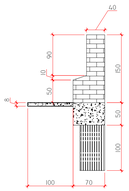

08 DIMENSÕES DO MURO DE PEDRAS
Esc. 1/50

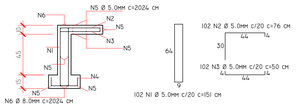

07 ARMAÇÃO DO BANCO
Esc. 1/25

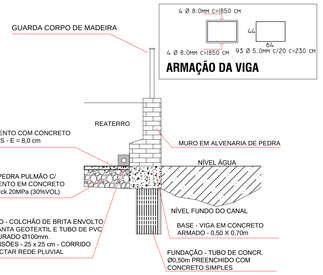

06 DETALHE MURO DE PEDRAS
Esc. 1/50

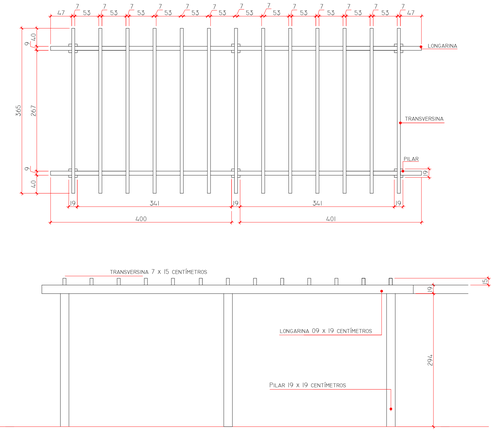

FACHADA

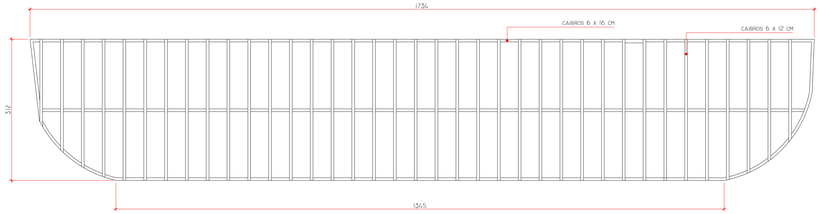

10 DETALHE DECK DE MADEIRA
Esc. 1/50

11 CORTE PISTA DE SKATE
Esc. 1/50

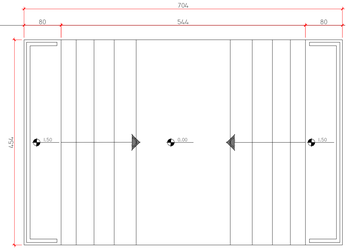

12 PLANTA BAIXA PISTA DE SKATE
Esc. 1/50

LEGENDA:

PARÂMETROS CONSTRUTIVOS

DADOS:

ZONEAMENTO	ÁREA MISTA CENTRAL
ÁREA TOTAL DO TERRENO	604,85 M²
ÁREA TOTAL CONSTRUÍDA	604,85 M²

REVESTIMENTOS:

PISOS:

HACHURA:	CÓD.:	DESCRIÇÃO:	ÁREA:
		PISO PODOTÁTIL	27,04 M²
	1	PISO EM PAVER INTERTRAVADO COR VERMELHA	36 M²
	2	PISO EM PAVER INTERTRAVADO COR NATURAL	270 M²
	3	PISO PERMEÁVEL - GRAMA AMENDOIN - ARACHIS REPENS	53,3 M2
	4	DECK DE MADEIRA	51.18 M2
	5	PISO DE CONCRETO	25,13M2

MOBILIÁRIO URBANO

ILUMINAÇÃO:		QUANTIDADE:
COD.	DESCRIÇÃO:	
P	POSTES DE ILUMINAÇÃO	11 UN.
LIXEIRA:		
L	LIXEIRA	03 UN.

TIPOS DE VEGETAÇÃO:

VEGETAÇÃO:

ÍCONE:	DESCRIÇÃO:	NOME CIENTIFICO:	METRAGEM:
1	ÁRVORE SIBIPIRUNA	CAESALPINIA PELTOPHOROIDES	01 UN.
2	ÁRVORE SIBIPIRUNA	CAESALPINIA PELTOPHOROIDES	01 UN.
	GRAMA AMENDOIN	ARACHIS REPENS	50,98 M²
	MORÉIA BRANCA	DIETES IRIOIDES	196 UN.
	LIRIOPE VARIEGATA	OPHIOPOGON JABURAN	30 UN.

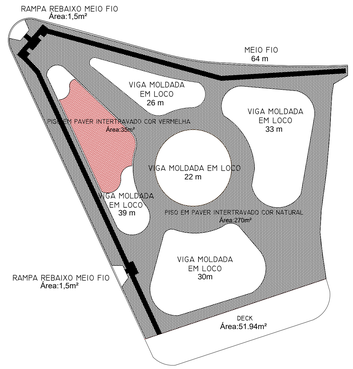

OBS:
- TODAS AS MEDIDAS DEVERÃO SER CONFERIDAS NO LOCAL.
- SEGUIR PARÂMETROS DA NBR 9050.

PREFEITURA MUNICIPAL DE GOV. CELSO RAMOS
SUPERINTENDÊNCIA REGIONAL SUL - FLORIANÓPOLIS / SC
SERVIÇO DE ENGENHARIA E PATRIMÔNIO IMOBILIÁRIO

OBRA:
PROJETO ARQUITETÔNICO - PRAÇA CANTO DOS GANCHOS

ENDEREÇO:
TRAVESSA 21, S/N, CANTO DOS GANCHOS, GOV CELSO RAMOS - SANTA CATARINA

PROPRIETÁRIO:
PREFEITURA MUNICIPAL DE GOVERNADOR CELSO RAMOS
CNPJ: 29.979.036 / 0001 - 97

AUTORES DO PROJETO:
RICARDO SILVEIRA
ENGENHEIRO CIVIL / CREA-SC: 124143-8

DESENHO CAD
BEATRIZ FLORINDO/BRUNA DA ROSA AMAZONAS
ESTAGIÁRIO(A)/ENGENHARIA DE ARQUITETURA

ESCALA:
INDICADA

DATA:
JUNHO/2018

ASSUNTO:
PRAÇA CANTO DOS GANCHOS

PRANCHA:
ÚNICA