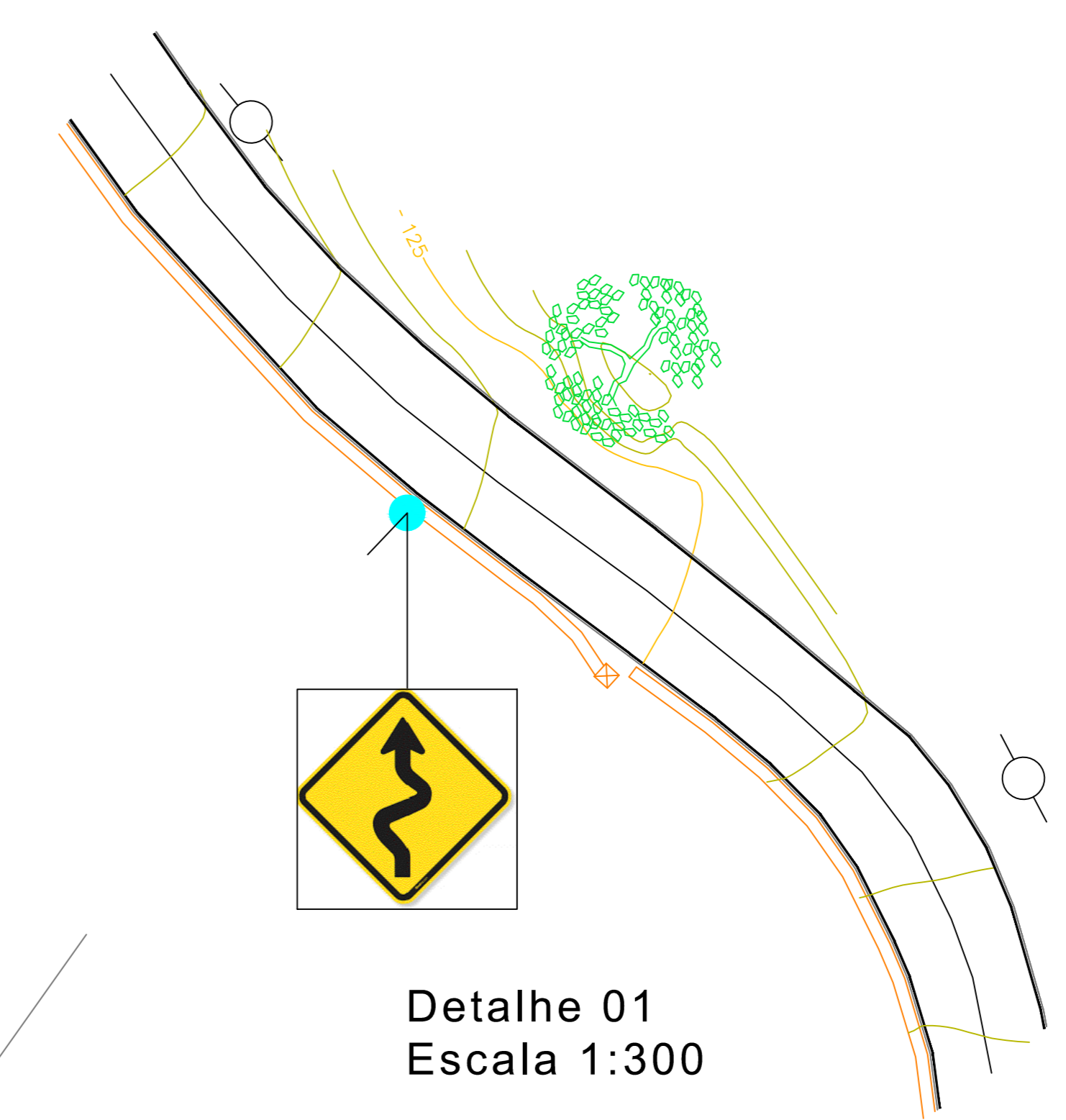
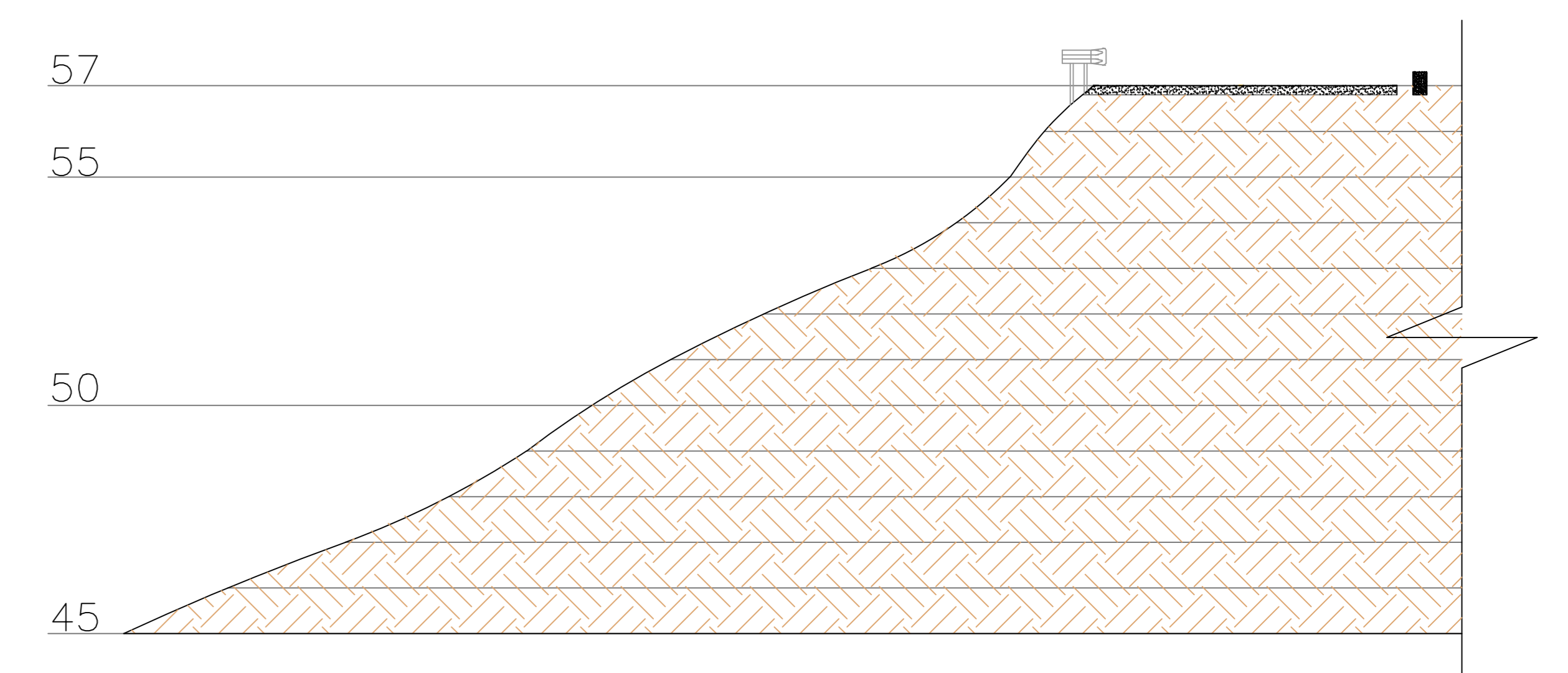
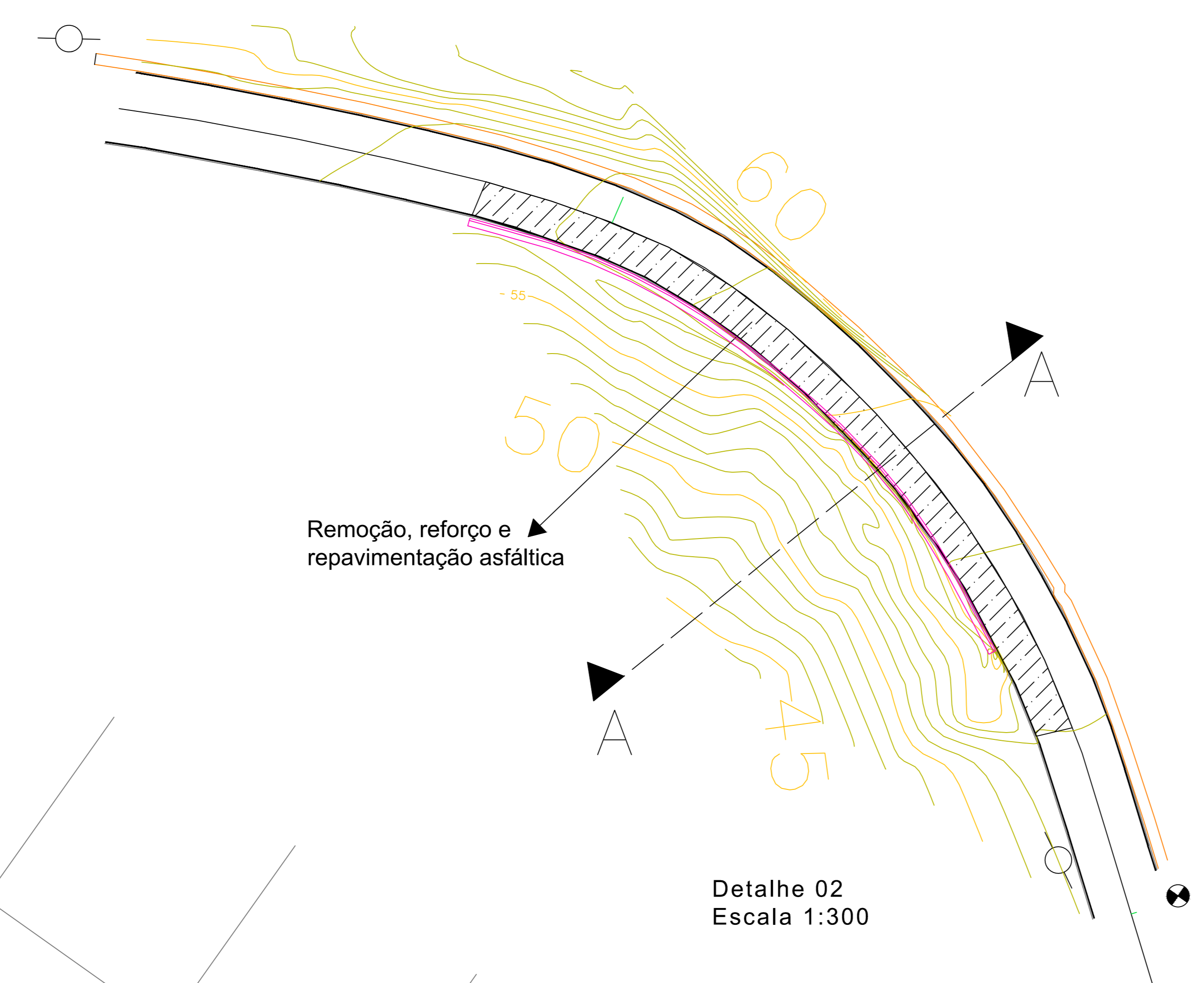


6969860.00
6969760.00
6969660.00
6969560.00
6969460.00
6969360.00
6969260.00
6969160.00



Legenda

- Placa de serviço auxiliares
- Placa Animais silvestres
- Placa de ciclista
- Placa área de risco
- Placa desmoronamento
- Placa 40km/h
- Placa lombada
- Placa Pare
- Placa trecho sinuoso
- Placa Curva
- Placa advertência

- 50 Estaqueamento
- Bordo do asfalto
- Eixo de Pista
- Faixa Branca
- Calha de concreto
- Guard rail
- Muro de contenção
- Poste
- Caixa
- 30 Curvas de nível

PROPAV PROJETOS E CONSTRUÇÕES LTDA - ME			
PROJETO DE SINALIZAÇÃO E DRENAGEM			
ESTRADA CAMINHO AÇORIANO - GOVERNADOR CELSO RAMOS/SC			
Responsável Técnico	Projeto	Execução	Arquivo
ANDRÉ LUIZ MIRAN E FIGUEIREDO	PREF. MUNICIPAL DE GOVERNADOR CELSO RAMOS		
11500	02/01/2018	02/01/2018	6,288,129 m
	REV. 01	MARCO GUTAVO MIRAN	
			5/6