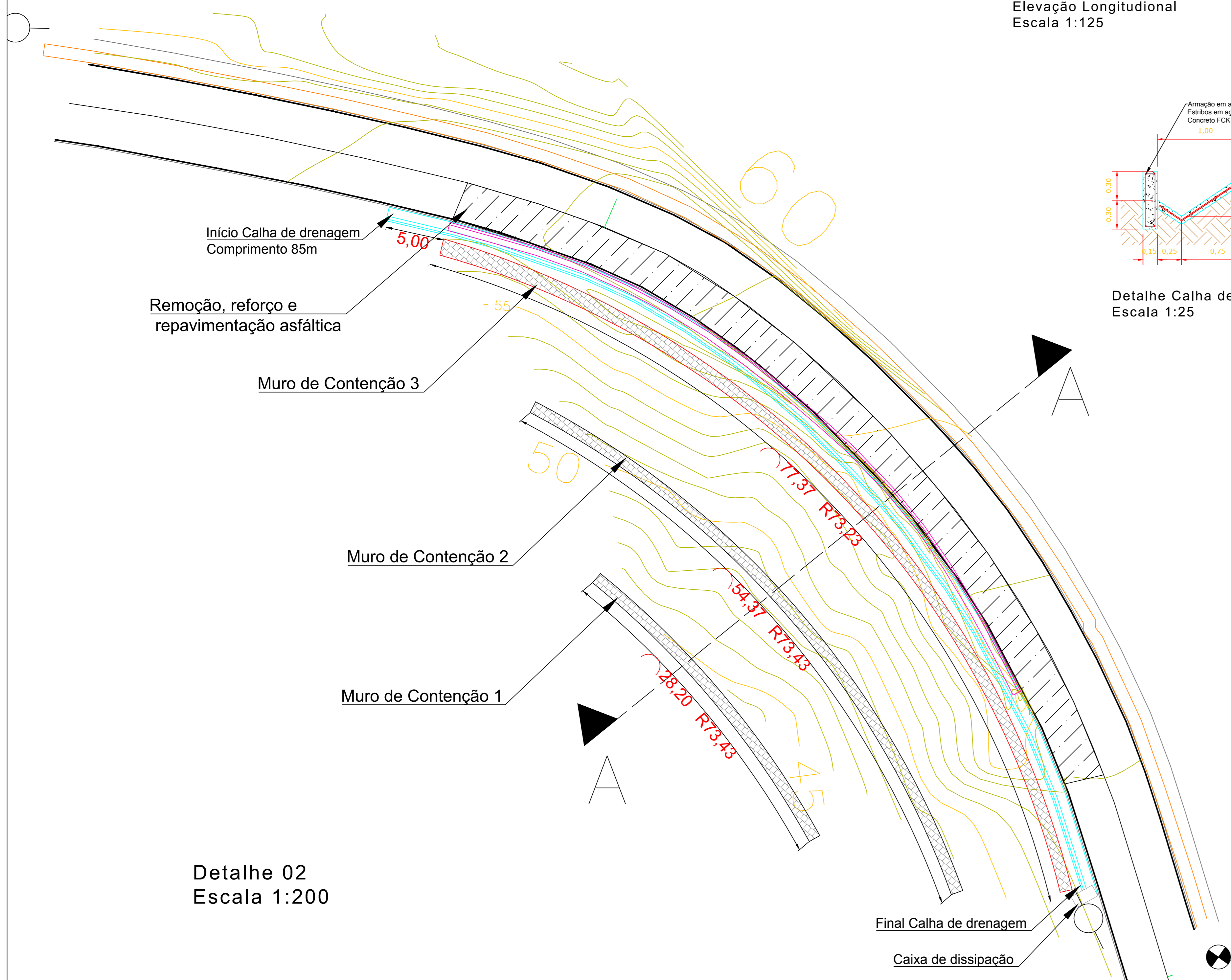

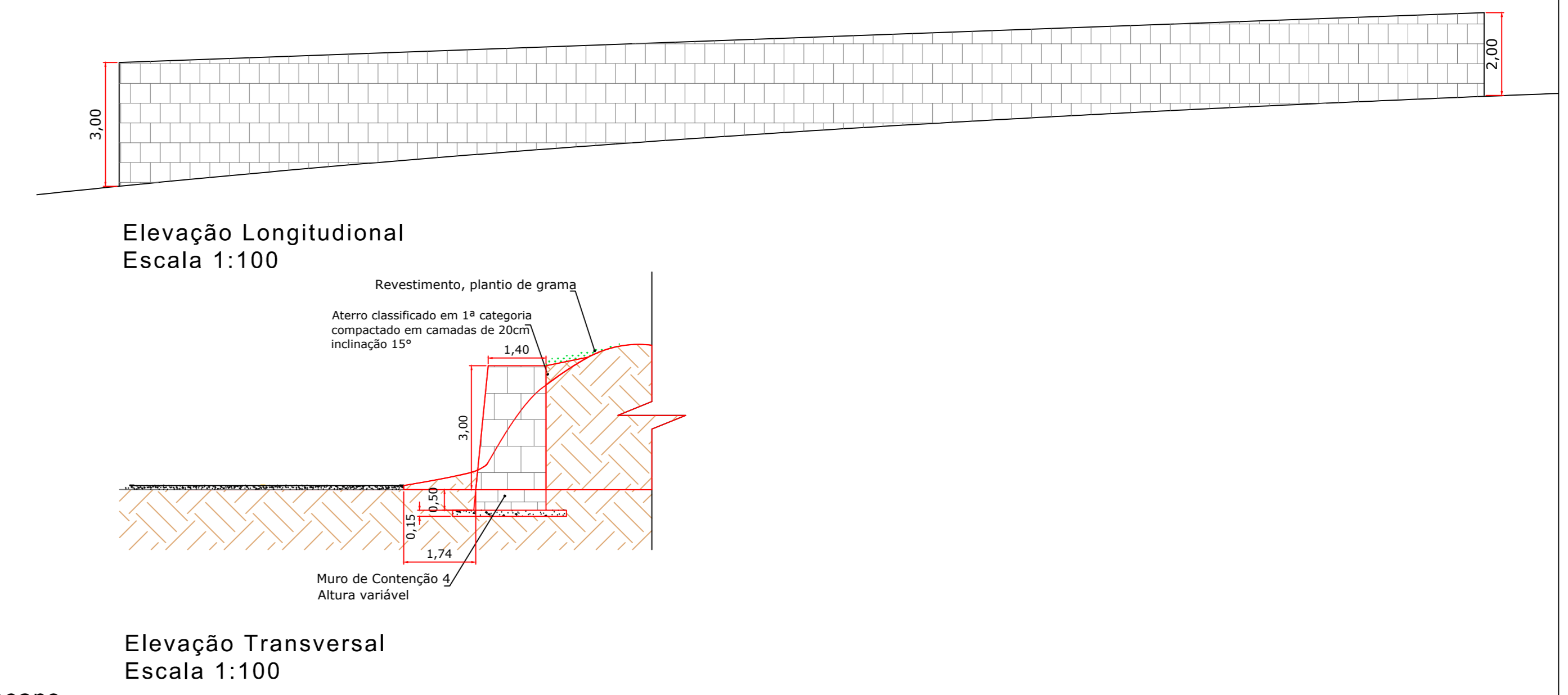
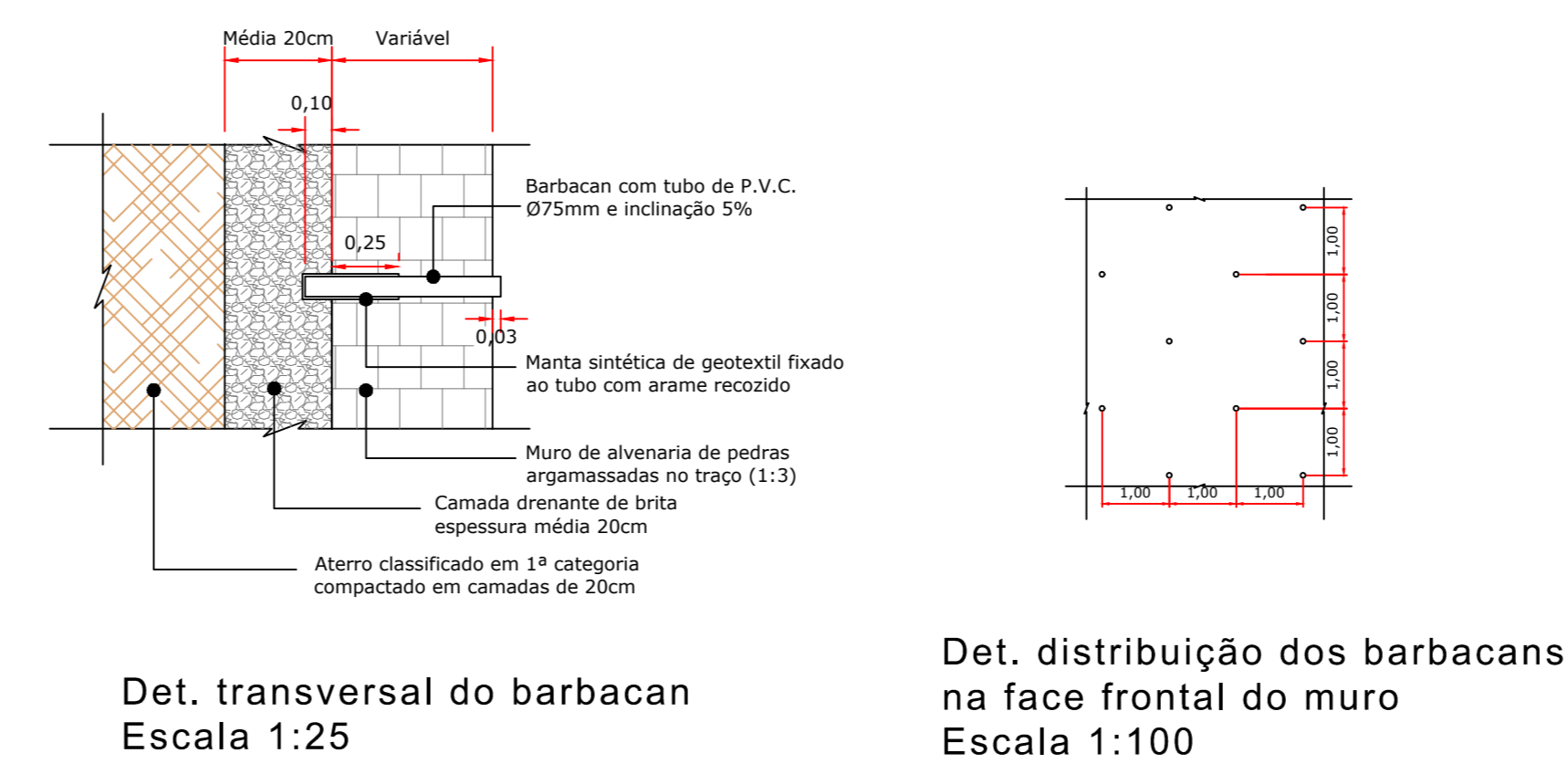
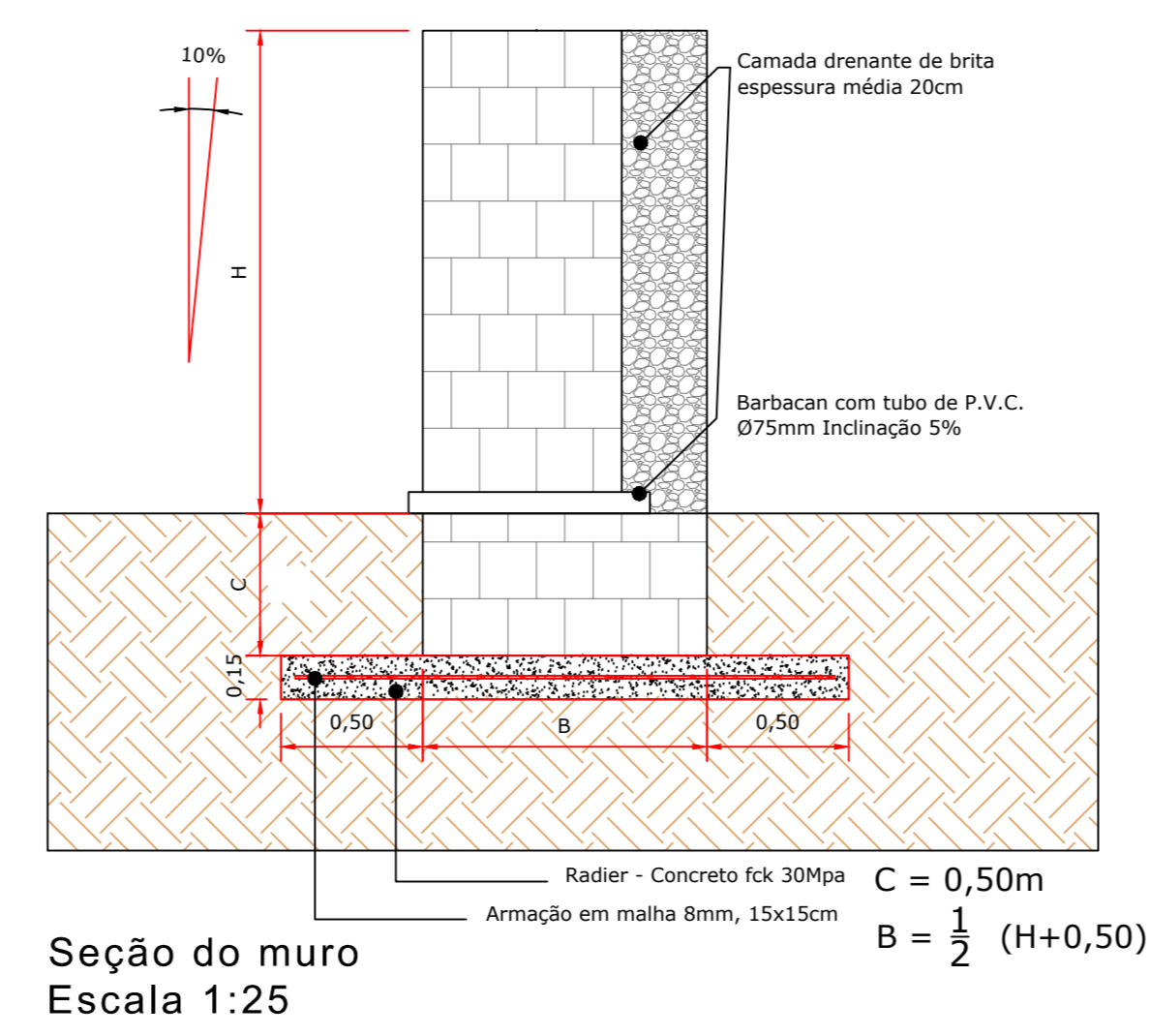
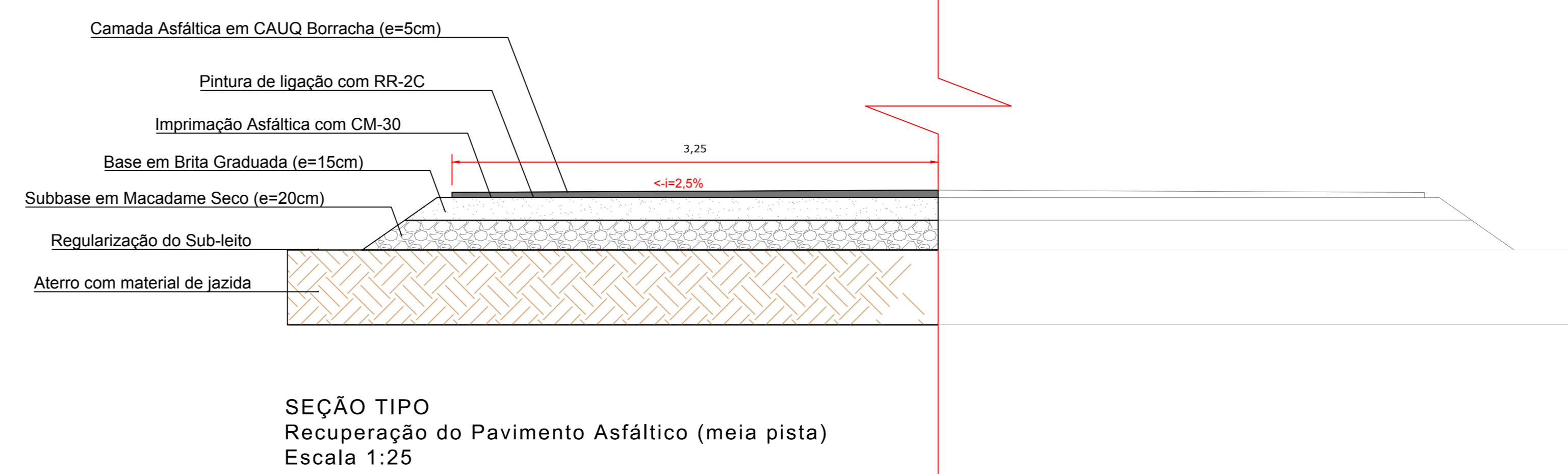
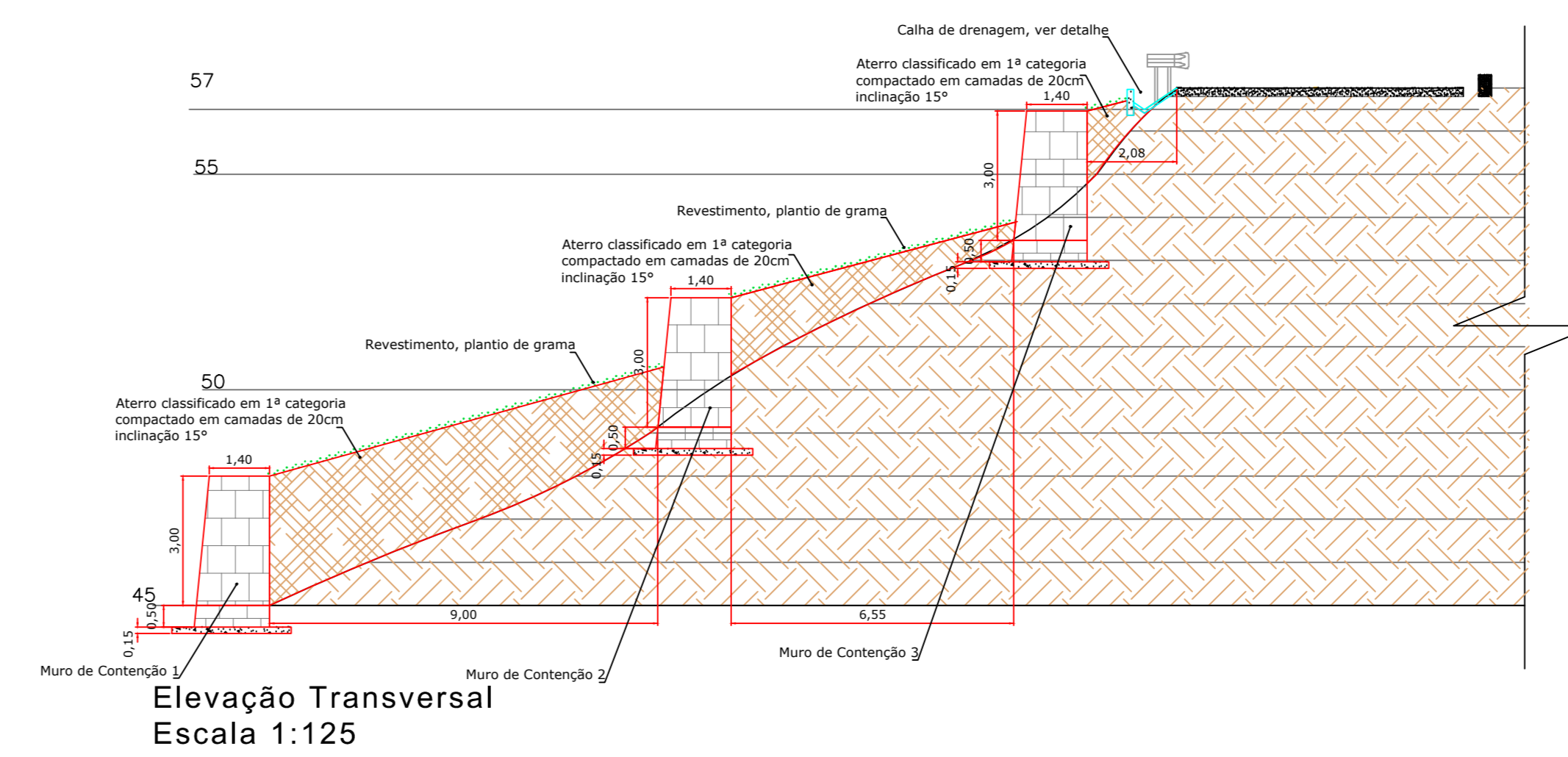
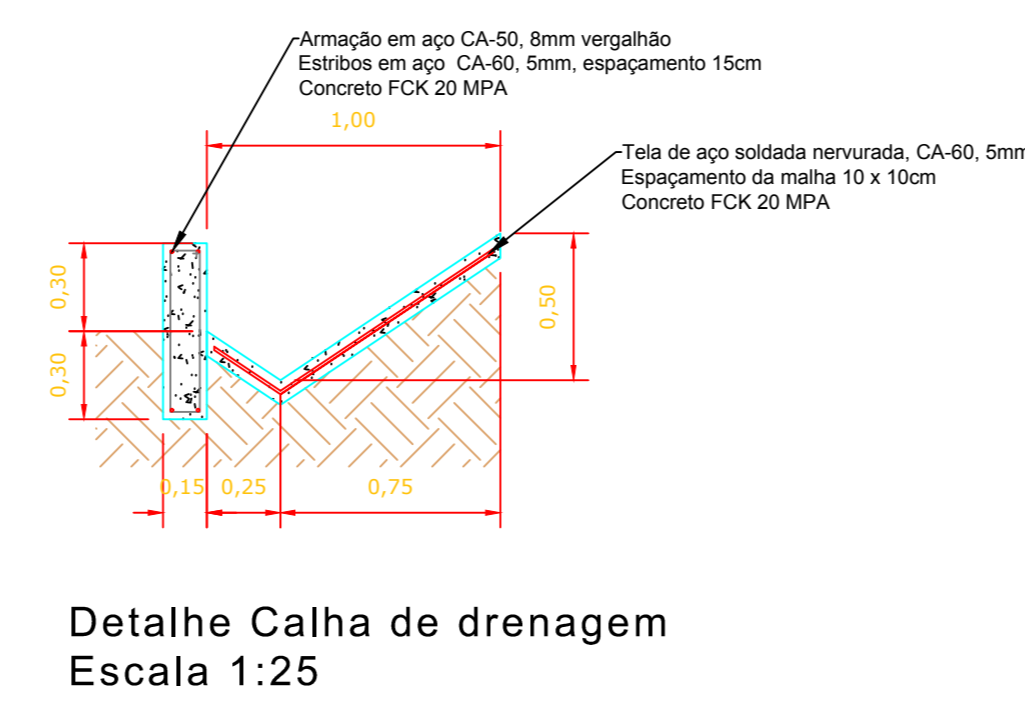


Detalhe 01
Escala 1:200



Detalhe 02
Escala 1:200



Legenda

- Placa de serviço auxiliares
- Placa Animais silvestres
- Placa de ciclista
- Placa área de risco
- Placa desmembramento
- Placa 40km/h
- Placa lombada
- Placa Pare
- Placa trecho sinuoso
- Placa Curva
- Placa advertência

- 50 Estaqueamento
- Bordo do asfalto
- Eixo de Pista
- Faixa Branca
- Calha de concreto
- Guard rail
- Muro de contenção
- Calha de drenagem a executar

- Poste
- Caixa
- 30 Curvas de nível

| | | | |
|--|---|--------------------|--------------|
| PROPAV PROJETOS E CONSTRUÇÕES LTDA - ME | | | |
| PROJETO DE MURO DE CONTENÇÃO | | | |
| ESTRADA CAMINHO AÇORIANO - GOVERNADOR CELSO RAMOS/SC | | | |
| Responsável Técnico | Projeto | Execução | Arquiteto |
| ANDRÉ LUIR MIRAN C. FIGUEIREDO | PROF. MUNICIPAL DE GOVERNADOR CELSO RAMOS | | |
| Local | Data | Escala | Projeto |
| Indaial | FEVEREIRO 2019 | 1:25 | 6/6 |
| | REV. 02 | MARCO GUTAVO MIRAN | 6,28x12,00 m |