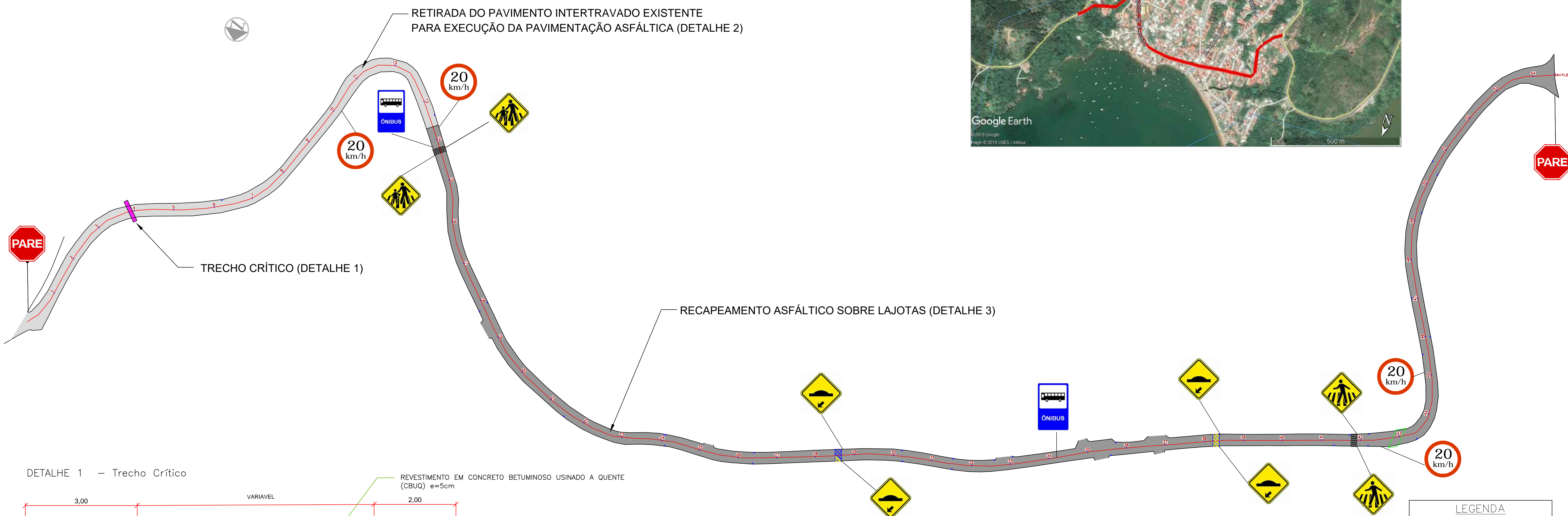
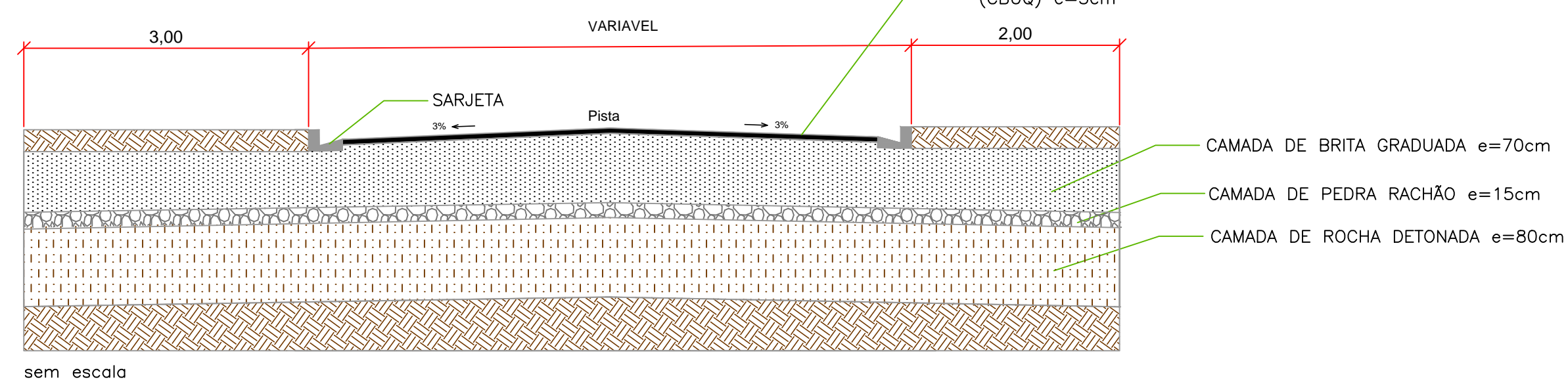


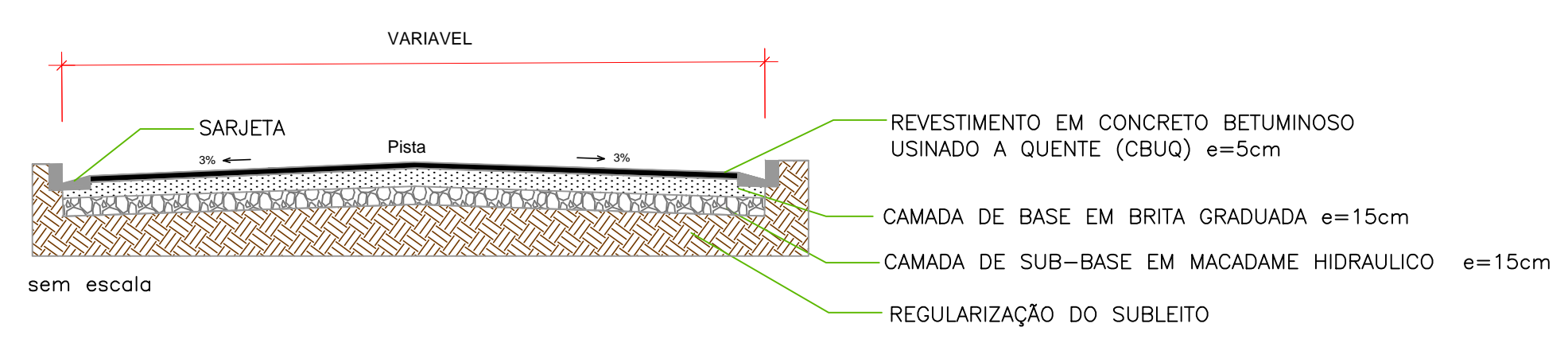
# SINALIZAÇÃO E PAVIMENTAÇÃO



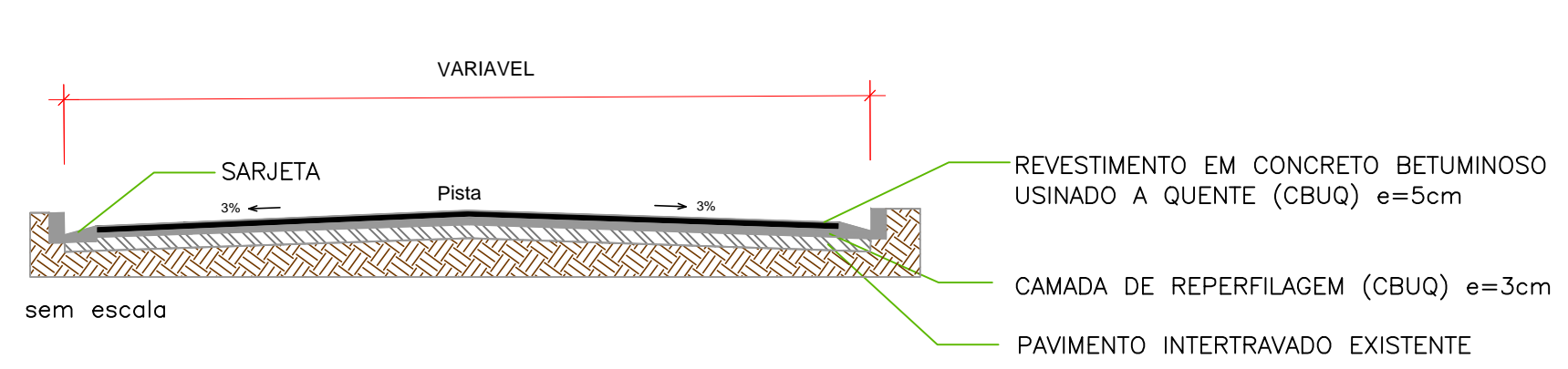
DETALHE 1 - Trecho Crítico



DETALHE 2 - Pavimentação Asfáltica com Retirada das Lajotas Existentes



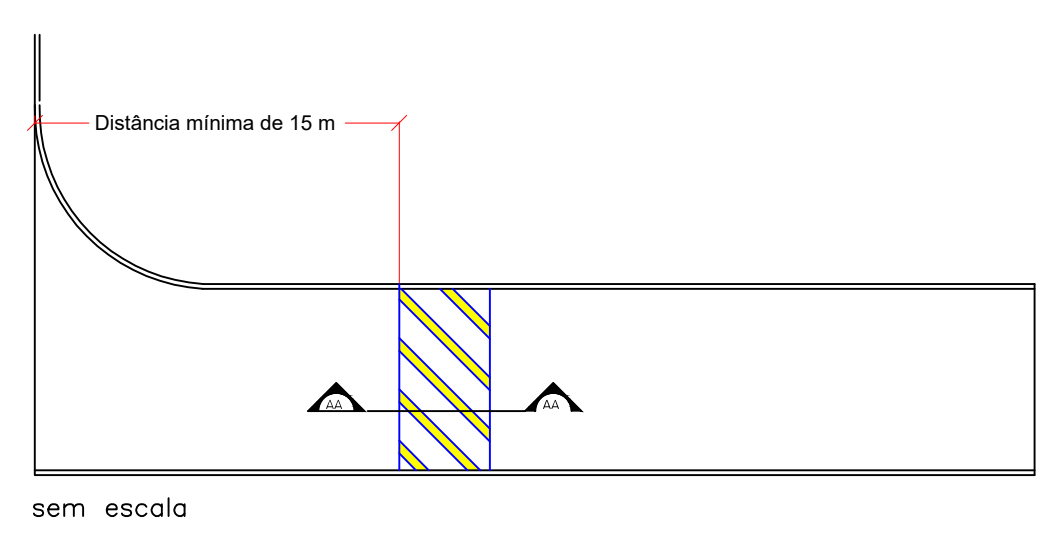
DETALHE 3 - Recapeamento Asfáltico sobre Lajotas Existentes



## SINALIZAÇÃO HORIZONTAL

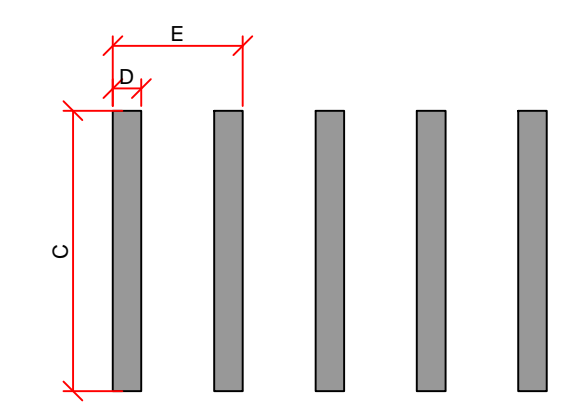
### LOMBADAS

L (largura): igual à da pista, mantendo-se as condições de drenagem superficial;  
 b) C (Comprimento): 1,50m;  
 c) H (altura):  $0,06m \leq h \leq 0,08m$



CORTE AA  
sem escala

### FAIXA DE PEDESTRE



sem escala  
 -Largura da faixa - C: em função do volume de pedestre e da visibilidade  
 mínima 3,00m  
 recomendada 4,00m  
 -Largura da faixa - D : mínima 0,40m  
 máxima 0,60m  
 -Largura da faixa - E : recomendada 0,60m  
 -cor branca

LEGENDA	
	R-19(20) VELOCIDADE MÁXIMA PERMITIDA
	R-1 PARADA OBRIGATORIA
	PONTO DE PARADA DE ÔNIBUS
	A-32b PASSAGEM SINALIZADA PARA PEDESTRE
	A-33b PASSAGEM SINALIZADA DE ESCOLARES
	SALIENTE OU LOMBADA

**PREFEITURA MUNICIPAL DE GOV. CELSO RAMOS**  
**SECRETARIA DE PLANEJAMENTO E DESENVOLVIMENTO URBANO**

OBRA: RUA HIPÓLITO DE AZEVEDO, CANTO DOS GANCHOS.

AUTOR DO PROJETO: MARCOS HENRIQUE DA SILVA  
 DATA: ABRIL/2019

ESCALA: INDICADA  
 UNIDADES: METROS

ASSUNTO: **SINALIZAÇÃO E PAVIMENTAÇÃO**

FRANCO: **01**  
 / 01