

P. M. GOVERNADOR CELSO RAMOS  
**PROJETO APROVADO**

13 / 03 / 2020

PROCESSO Nº

Helena Juana de Oliveira

Helena Ceron de Oliveira  
Engenheira Civil  
CREMESC 118405-2

OBS:

- TODAS AS MEDIDAS DEVERÃO SER CONFERIDAS NO LOCAL
- SEGUIR PARÂMETROS DA NBR 9050.



## PREFEITURA MUNICIPAL DE GOV. CELSO RAMOS

SECRETARIA DE PLANEJAMENTO E DESENVOLVIMENTO URBANO E MEIO AMBIENTE  
GOVERNADOR CELSO RAMOS - SANTA CATARINA

OBRA:

1ª ETAPA MIRANTE FAZENDA DA ARMAÇÃO

ENDEREÇO:

RODOVIA NÉZIO JOÃO MIRANDA

PROPRIETÁRIO:

PREFEITURA MUNICIPAL DE GOVERNADOR CELSO RAMOS  
CNPJ 82.892.373/0001-89

PRANCHA:

01

AUTORES DO PROJETO:

JEFERSON HABITZREUTER  
ARQUITETO E URBANISTA CAU/SC A60.680-4

DESENHO CAD:

ESCALA:

INDICADA

ASSUNTO:

PAV. INFERIOR

PAV. SUPERIOR

DATA:

DEZEMBRO/2019

02

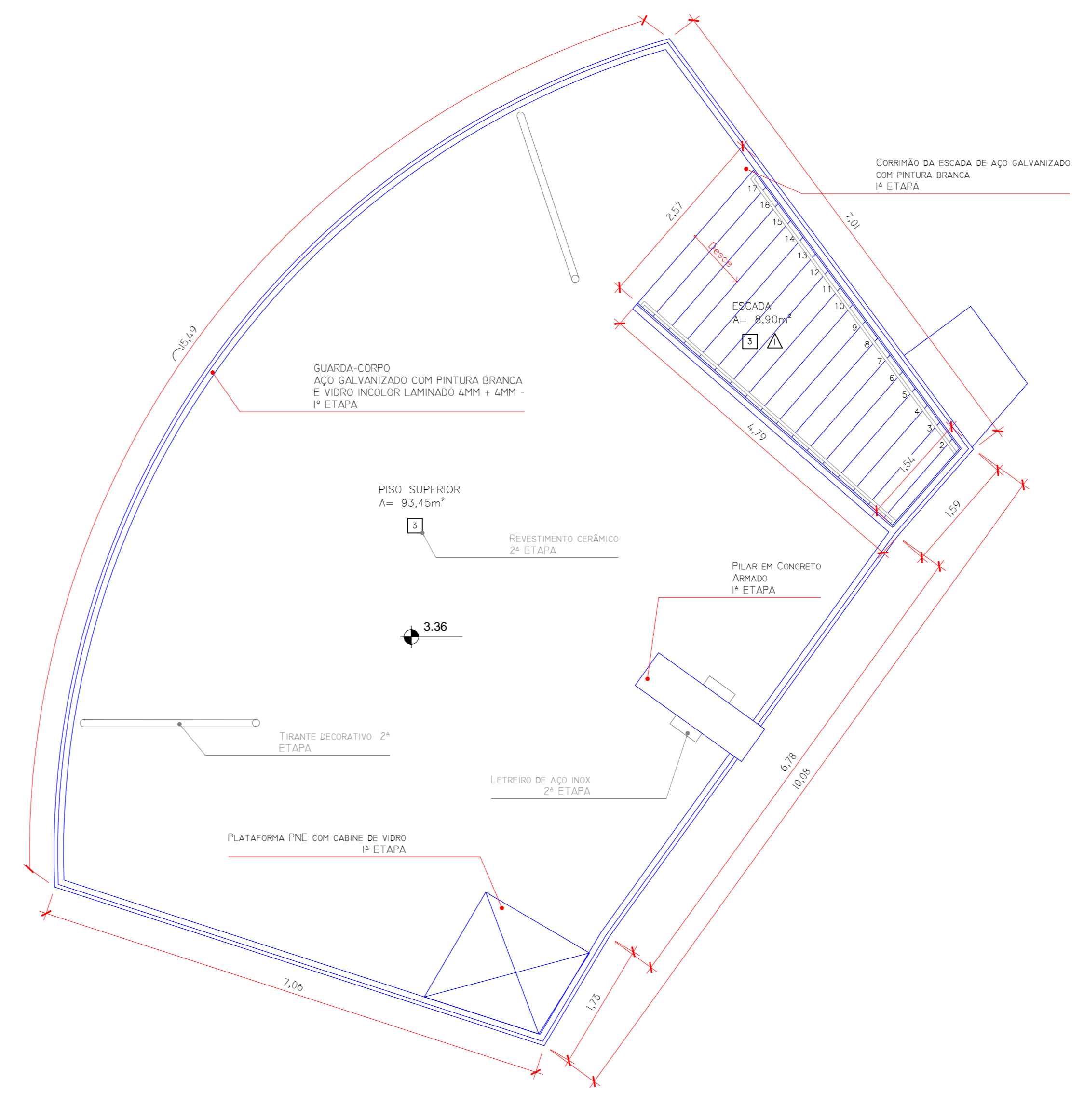


**01 PAV. INFERIOR**  
Esc. 1/50

**OBSERVAÇÕES**

AS LINHAS EM AZUL REPRESENTAM ELEMENTOS QUE SERÃO EXECUTADOS NA 1ª ETAPA DE CONSTRUÇÃO.  
AS LINHAS EM CINZA REPRESENTAM ELEMENTOS QUE SERÃO EXECUTADOS NA 2ª ETAPA DE CONSTRUÇÃO.

1ª ETAPA DE CONSTRUÇÃO:	2ª ETAPA DE CONSTRUÇÃO:
MOVIMENTO DE TERRA	REVESTIMENTOS CERÂMICO DE PISO E PAREDE
INFRAESTRUTURA	APLICAÇÃO DE PINTURA
SUPRAESTRUTURA	LOUÇAS, METAIS E PLÁSTICOS
ALVENARIA DE VEDAÇÃO, CHAPISCO, EMBOÇO E CONTRAPISO	ESQUADRIAS
IMPERMEABILIZAÇÃO	FORRO PVC
INSTALAÇÕES ELÉTRICAS	LUMINÁRIAS, POSTES E REFLETORES
INSTALAÇÕES HIDROSANITÁRIAS, INCLUSIVE CISTERNA	ITENS PREVENTIVO CONTRA INCÊNDIO
PLATAFORMA PNE, GUARDA-CORPO DO PAVIMENTO SUPERIOR E PELE DE VIDRO	PAVIMENTAÇÃO E GUARDA-CORPO DA ÁREA EXTERNA, INCLUSIVE ESTACIONAMENTO E CALÇADA



**02 PAV. SUPERIOR**  
Esc. 1/50



**03 LOCALIZAÇÃO**  
SEM ESCALA

**PARÂMETROS CONSTRUTIVOS**

ZONAMENTO		AMC-ÁREA MISTA CENTRAL
ÁREA TOTAL DO TERRENO		3.568,43 m²
ÁREA PAVIMENTO TERREO		77,59 m²
ÁREA PAVIMENTO SUPERIOR		105,14 m²
ÁREA TOTAL CONSTRUIDA		182,73 m²

**LEGENDA:**

**QUADRO DE ESQUADRIAS :**

JANELAS:				
COD.	(LARG. X ALTA P/TELA)	MATERIAL	FUNCIONAMENTO	QUANT.
J1	0,80 x 0,80 x 1,65H	ALUMÍNIO/VIDRO	MAXIM-ABR	01
J2	3,15 x 1,50 x 1,10H	ALUMÍNIO/VIDRO	CORRER / 4 FOLHAS	01
J3	0,60 x 0,60 x 1,10H	ALUMÍNIO/VIDRO	MAXIM-ABR	01

**PORTAS:**

COD.	(LARG. X ALT.)	MATERIAL	FUNCIONAMENTO	QUANT.
P1	0,90 x 2,10 H	ALUMÍNIO	DE ABRIR	01
P2	0,80 x 1,00 H	ALUMÍNIO/AÇO	DE ABRIR	01
P3	0,80 x 2,10 H	ALUMÍNIO	DE ABRIR	01
P4	2,00 x 2,60 H	ALUMÍNIO/VIDRO	DE ABRIR	01

**FACHADAS:**

COD.	(LARG. X ALT.)	OBSERVAÇÃO	FUNCIONAM.	MATERIAL	QUANT.
FC1	3,28 x 2,60 H	VER MODULAÇÃO	FIXO/MÓVEL	VIDRO/ALUMÍNIO	01
FC2	1,26 x 2,60 H	VER MODULAÇÃO	FIXO/MÓVEL	VIDRO/ALUMÍNIO	01

**LEGENDA:**

**TIPOS DE VEGETAÇÃO:**

VEGETAÇÃO:	ICONE:	DESCRIÇÃO:	METRAMEN:
		GRAMA ARENIFORME	485,71 M2

**PISOS:**

MACIÇA:	COD.	DESCRIÇÃO:	ÁREA:
	1	PISO DE FAVER INTERTRAVADO NATURAL PASSEIO	171,66 M2
	2	PISO DE FAVER INTERTRAVADO NATURAL ESTACIONAMENTO	207,73 M2
	3	REVESTIMENTO CERÂMICO ANTIDERRAPANTE	171,45 M2
	4	PISO PÓDITÁTI INTERTRAVADO	31,76 M2

**PAREDES INTERNAS:**

COD.	DESCRIÇÃO:
1	PINTURA ACRÍLICA SOBRE REBOCO, COR GELÉ.
2	REVESTIMENTO CERÂMICO COM PLACAS TIPO ESMALTADA EXTRA DE DIMENSÕES 20X20 CM

**TETOS:**

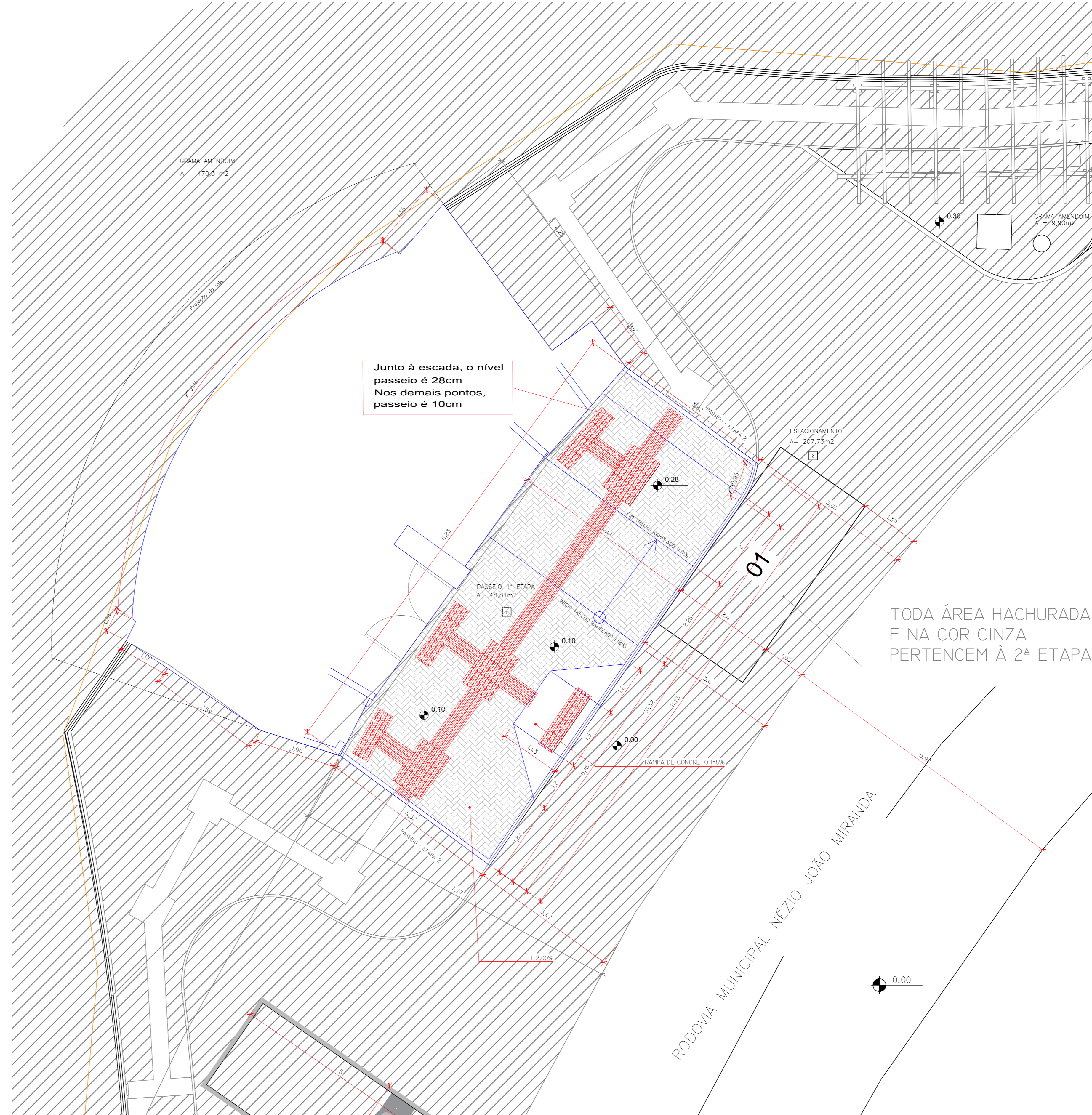
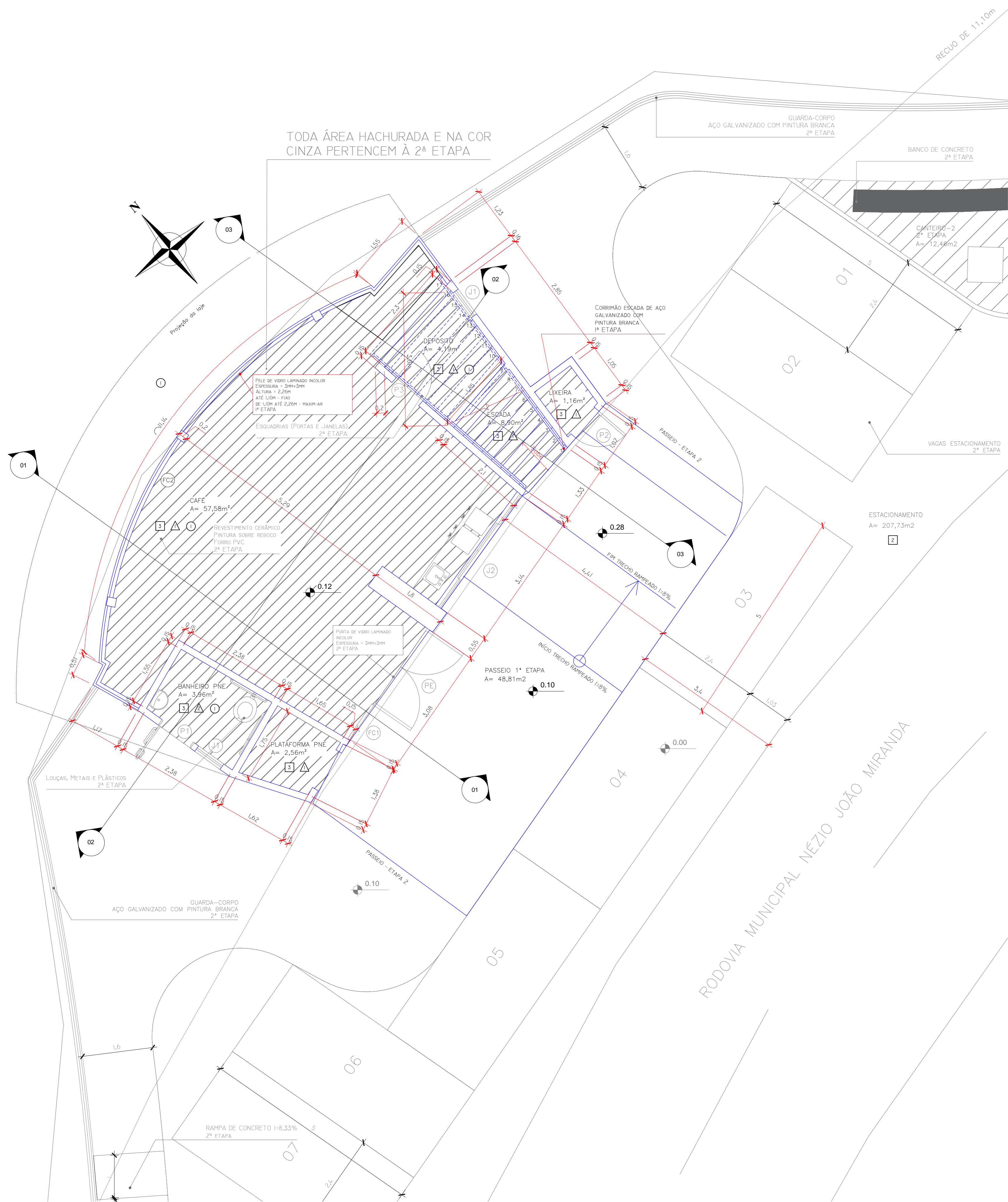
COD.	DESCRIÇÃO:
1	FORRO PVC LISO, REGUÍAS DE 2X1CM, COR BRANCA.

OBS: TODAS AS MEDIDAS DEVERÃO SER CONFERIDAS NO LOCAL.  
SEGUIR PARÂMETROS DA NBR 9084.

**PREFEITURA MUNICIPAL DE GOV. CELSO RAMOS**  
SECRETARIA DE PLANEJAMENTO E DESENVOLVIMENTO URBANO E MEIO AMBIENTE  
GOVERNADOR CELSO RAMOS - SANTA CATARINA

Projeto: 1ª ETAPA MIRANTE FAZENDA DA ARMAÇÃO  
Endereço: RODOVIA NÉZIO JOÃO MIRANDA

PROJETADE:	PROJETO DE ARQUITETURA:	PROJETO DE PAVIMENTO:	PROJETO DE PLANEJAMENTO:
DESENHADO:	DESENHADO:	DESENHADO:	DESENHADO:
ESCALA:	INDICADA	PAV. INFERIOR	PAV. SUPERIOR
DATA:	DEZEMBRO/2019		



**PARÂMETROS CONSTRUTIVOS**

**OMOD:**

ZONAMENTO	AMC-ÁREA MISTA CENTRAL
ÁREA TOTAL DO TERRENO	3.568,43 m²
ÁREA PAVIMENTO TERREO	77,59 m²
ÁREA PAVIMENTO SUPERIOR	105,14 m²
ÁREA TOTAL CONSTRUIDA	182,73 m²

**LEGENDA:**

**QUADRO DE ESQUADRIAS:**

**JANELAS:**

COD.	(LARG. X ALTA P/PORTA)	MATERIAL	FUNCIONAMENTO	QUANT.
J1	0,80 X 0,80 X 1,65M	ALUMÍNIO/VIDRO	MAXIM-AR	01
J2	3,15 X 1,50 X 1,10M	ALUMÍNIO/VIDRO	CORRER / 4 FOLHAS	01
J3	0,60 X 0,60 X 1,10M	ALUMÍNIO/VIDRO	MAXIM-AR	01

**PORTAS:**

COD.	(LARG. X ALT.)	MATERIAL	FUNCIONAMENTO	QUANT.
P1	0,90 X 2,10 M	ALUMÍNIO	DE ABRIR	01
P2	0,80 X 1,00 M	ALUMÍNIO/AÇO	DE ABRIR	01
P3	0,80 X 2,10 M	ALUMÍNIO	DE ABRIR	01
P4	2,00 X 2,60 M	ALUMÍNIO/VIDRO	DE ABRIR	01

**FACHADAS:**

COD.	(LARG. X ALT.)	OBSERVAÇÃO	FUNCIONAM.	MATERIAL	QUANT.
FC1	3,28 X 2,60 M	VER MODULAÇÃO	FIXO/MÓVEL	VIDRO/ALUMÍNIO	02
FC2	1,26 X 2,60 M	VER MODULAÇÃO	FIXO/MÓVEL	VIDRO/ALUMÍNIO	01

**LEGENDA:**

**TIPOS DE VEGETAÇÃO:**

ÍCONE	DESCRIÇÃO	METRAM:
	GRAMA ARENÓDIF	485,71 M2

**TIPOS DE VEGETAÇÃO:**

HACHURA	COD.	DESCRIÇÃO	ÁREA
	1	PISO DE PAVIMENTO INTERTRAVADO NATURAL PASSEIO	171,64 M2
	2	PISO DE PAVIMENTO INTERTRAVADO NATURAL ESTACIONAMENTO	207,73 M2
	3	REVESTIMENTO CERÂMICO ANTIDERRAPANTE	171,43 M2
	4	PISO PÓDITÁTI INTERTRAVADO	31,76 M2

**PANDES INTERNAS:**

COD.	DESCRIÇÃO
1	PINTURA ACRÍLICA SOBRE REBOCO, COR GELÓ.
2	REVESTIMENTO CERÂMICO COM PLACAS TIPO ESMALTADA EXTRA DE DIMENSÕES 20X20 CM

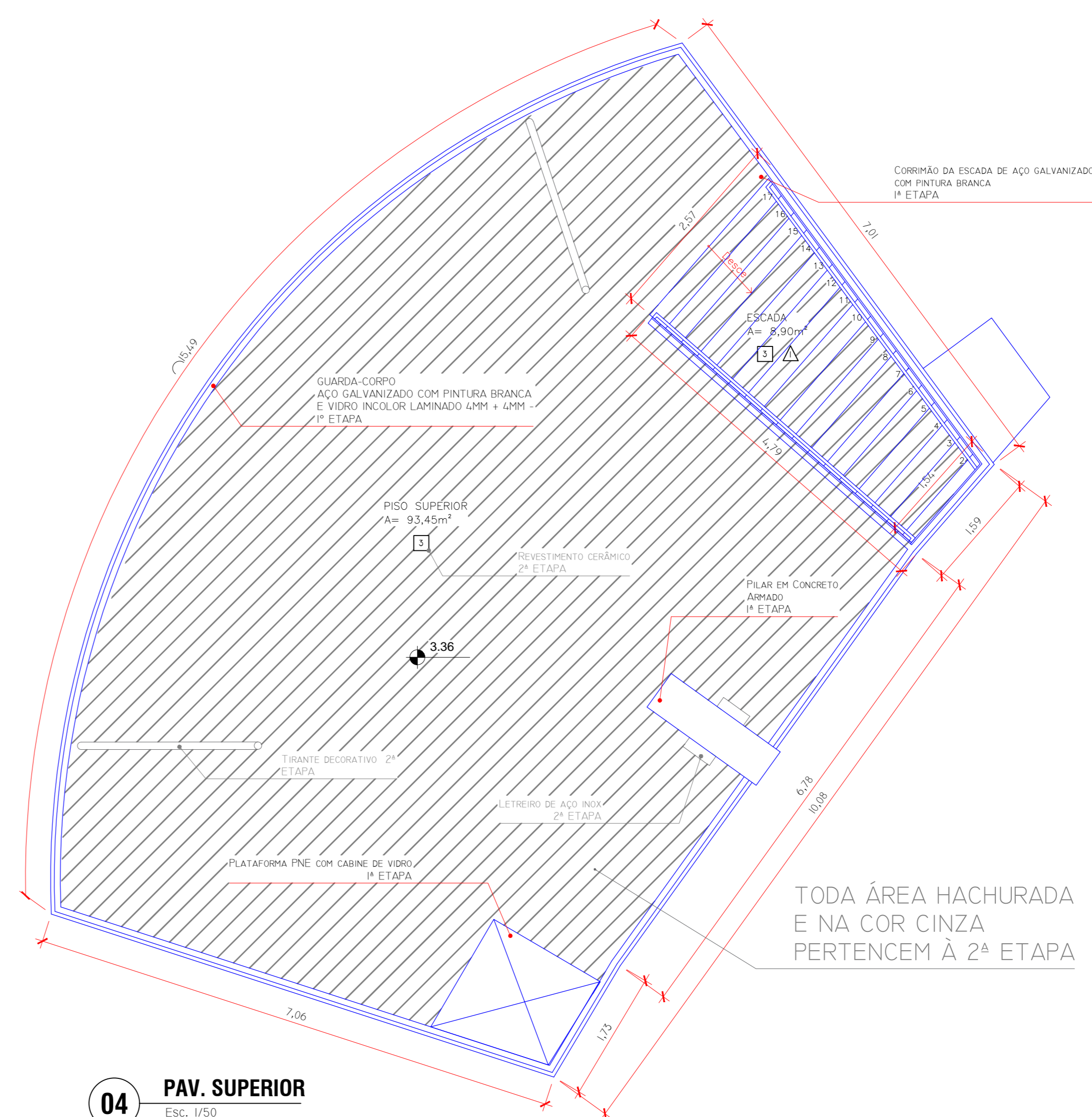
**TETOS:**

COD.	DESCRIÇÃO
1	FORRO PVC LISO, REGIÃO DE 20CM, COR BRANCA.

**02 LOCAÇÃO**  
Esc. 1/25



**03 LOCALIZAÇÃO**  
SEM ESCALA



**04 PAV. SUPERIOR**  
Esc. 1/50

**OBSERVAÇÕES**

AS LINHAS EM AZUL REPRESENTAM ELEMENTOS QUE SERÃO EXECUTADOS NA 1ª ETAPA DE CONSTRUÇÃO.  
AS LINHAS EM CINZA REPRESENTAM ELEMENTOS QUE SERÃO EXECUTADOS NA 2ª ETAPA DE CONSTRUÇÃO.

**1ª ETAPA DE CONSTRUÇÃO:**

- MOVIMENTO DE TERRA
- INFRAESTRUTURA
- SUPRAESTRUTURA
- ALVENARIA DE VEDAÇÃO, CHAPISCO, EMBOÇO E CONTRAPISO
- IMPERMEABILIZAÇÃO
- INSTALAÇÕES ELÉTRICAS
- INSTALAÇÕES HIDROSSANITÁRIAS, INCLUSIVE CISTERNA
- PLATAFORMA PNE, GUARDA-CORPO DO PAVIMENTO SUPERIOR E PELE DE VIDRO

**2ª ETAPA DE CONSTRUÇÃO:**

- REVESTIMENTOS CERÂMICO DE PISO E PAREDE
- APLICAÇÃO DE PINTURA
- LOUÇAS, METAIS E PLÁSTICOS
- ESQUADRIAS
- FORRO PVC
- LUMINÁRIAS, POSTES E REFLETORES
- ITENS PREVENTIVO CONTRA INCÊNDIO
- PAVIMENTAÇÃO E GUARDA-CORPO DA ÁREA EXTERNA, INCLUSIVE ESTACIONAMENTO E CALÇADA

Obs: TODAS AS MEDIDAS DEVEM SER CONFERIDAS NO LOCAL.  
SEGUIR PARÂMETROS DA NBR 9074.

**PREFEITURA MUNICIPAL DE GOV. CELSO RAMOS**  
SECRETARIA DE PLANEJAMENTO E DESENVOLVIMENTO URBANO E MEIO AMBIENTE  
GOVERNADOR CELSO RAMOS - SANTA CATARINA

Projeto: 1ª ETAPA MIRANTE FAZENDA DA ARMAÇÃO

Endereço: RODOVIA NÉZIO JOÃO MIRANDA

Proprietário: PREFEITURA MUNICIPAL DE GOVERNADOR CELSO RAMOS

Arquiteto de Projeto: DEFEZION HABITARETOS

Escala: INDICADA

Assento: PAV. INFERIOR (PRANCHA EXTRA)

Assinatura: [Signature]

Data: Dezembro/2019

01

02